

COMUNE DI SIENA

IV

I

III

II

### Approfondimento del Quadro Conoscitivo del Piano Strutturale propedeutico all'adozione del Regolamento Urbanistico

Coordinamento del Regolamento Urbanistico  
Andrea Filpa, Michele Talla, Fabrizio Valacchi, Rolando Valentini (Responsabile del procedimento)

Ufficio di Piano  
Anna Calocchi, Gabriele Comacchio, Letizia Liberatoscioli, Rossana Papini, Raffaello Pin,  
Pietro Romano, Marco Vianocco, Francesco Venturi,  
Lucia Burechchi, Sandra Grassi, Marco Signorini (indagini geologiche)

Procedure di informatizzazione  
Luca Gentili, Stefania Rizzotti (LSP Progetti GIS)

Sistema Informativo Territoriale  
Mauro Lusini, Valentina Fosi

Garante della Comunicazione  
Marco Maturano

### Carta di pericolosità geomorfologica

RU5

Ai sensi del D.P.G.R. n. 26/R del 27.04.07

Ai sensi delle Norme di Piano del Bacino Regionale Ombrone

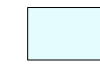



quadrante IV

Approvato con delibera di Consiglio Comunale n. 2 del 24/01/2011

scala 1:10.000

Tavola aggiornata al 3 Dicembre 2014

#### Classi di pericolosità geomorfologica

-  (CLASSE 1) Pericolosità bassa
-  (CLASSE 2) Pericolosità media
-  (CLASSE 3 - P.F.E.) Pericolosità elevata
-  (CLASSE 4 - P.F.M.E.) Pericolosità molto elevata

