

COMUNE DI SIENA

IV

I

III

II

Approfondimento del Quadro Conoscitivo del Piano Strutturale propedeutico all'adozione del Regolamento Urbanistico

Coordinamento del Regolamento Urbanistico
Andrea Filpa, Michele Talla, Fabrizio Valacchi, Rolando Valentini (Responsabile del procedimento)

Ufficio di Piano
Anna Calocchi, Gabriele Comacchio, Letizia Liberatoscioli, Rossana Papini, Raffaello Pin,
Pietro Romano, Marco Vianocco, Francesco Ventani,
Lucia Burechchini, Sandra Grassi, Marco Signorelli (indagini geologiche)

Procedure di informatizzazione
Luca Gentili, Stefania Rizzotti (LSP Progetti GIS)

Sistema Informativo Territoriale
Mauro Lusini, Valentina Fosi

Garante della Comunicazione
Marco Maturano

Carta di pericolosità geomorfologica

RU5

Ai sensi del D.P.G.R. n. 26/R del 27.04.07

Ai sensi delle Norme di Piano del Bacino Regionale Ombrone





quadrante IV

Approvato con delibera di Consiglio Comunale n. 2 del 24/01/2011

scala 1:10.000

Tavola aggiornata al 22 Gennaio 2014

Classi di pericolosità geomorfologica

-  (CLASSE 1) Pericolosità bassa
-  (CLASSE 2) Pericolosità media
-  (CLASSE 3 - P.F.E.) Pericolosità elevata
-  (CLASSE 4 - P.F.M.E.) Pericolosità molto elevata

